


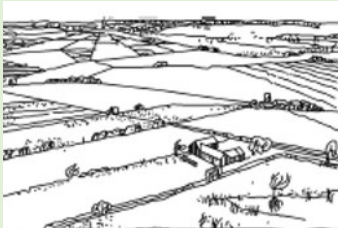


WINDSOG- UND VERWEHSICHERUNG

1. Allgemeine Angaben:

Planer/Dachdecker/Verarbeiter	Bauvorhaben
Name <input type="text"/>	Name <input type="text"/>
Straße <input type="text"/>	Bauabschnitt <input type="text"/>
PLZ und Ort <input type="text"/>	Straße <input type="text"/>
Telefon <input type="text"/>	PLZ und Ort <input type="text"/>
Fax <input type="text"/>	PLZ zwingend erforderlich!
Ansprechpartner <input type="text"/>	Windzone <input type="text"/>
E-Mail <input type="text"/>	Objektnummer* <input type="text"/>

* wird von Optigrün ausgefüllt

2. Technische Angaben zum Bauvorhaben (zutreffendes bitte ankreuzen):

Geländekategorie	
<p>Geländekategorie I</p>  <p>Glattes, flaches Land ohne Hindernisse</p>	<input type="checkbox"/>
<p>Geländekategorie II</p>  <p>Gelände mit Hecken, einzelnen Gehöften, Häusern oder Bäumen, z.B. landwirtschaftliches Gebiet</p>	<input type="checkbox"/>
<p>Geländekategorie III</p>  <p>Vorstädte, Industrie- oder Gewerbegebiete, Wälder</p>	<input type="checkbox"/>
<p>Geländekategorie IV</p>  <p>Stadtgebiete; 15% der Fläche sind mit Gebäuden bebaut, deren mittlere Höhe 15 m überschreitet</p>	<input type="checkbox"/>

3. Technische Angaben zur Dachfläche/Teilfläche :

Baukörper

geschlossen offen Seitlich offener Baukörper

Umkehrdach

ja* nein

Abdichtung befestigt

ja nein* anteilig

* bitte die erforderlichen Auflasten zur Lagesicherung der Dämmung/Dichtung gemäß statischer Ermittlung (Dämmstoffhersteller/ Abdichter) in Planform beifügen.

Statik

Max. mögliche Flächenlast der Dachegrünung: kg/m²

Geometrie

Länge: m Breite: m Gesamthöhe bis OK Attika: m

Kleinste Höhe der Attika über OK Abdichtung/Dämmung: m Dachneigung: % Grad

4. Gewünschter Optigrün-Gründachaufbau:

Schichtaufbau / Systemlösung

<input type="checkbox"/> Einschichtig extensiv (z.B. Spardach L2 + L3)	<input type="text"/>	cm Substrat
<input type="checkbox"/> Mehrschichtig extensiv (z.B. Spar-/ Naturdach L1)	<input type="text"/> cm Drainage	<input type="text"/> cm Substrat
<input type="checkbox"/> Mehrschichtig intensiv (z.B. Gartendach L1)	<input type="text"/> cm Drainage	<input type="text"/> cm Substrat
<input type="checkbox"/> Retentionsdach mit Wasserretentions-Boxen	<input type="text"/> cm WRB-Box	<input type="text"/> cm Substrat
<input type="checkbox"/> Kiesschüttung	<input type="text"/> cm Kies	<input type="text"/> Körnung
<input type="checkbox"/> Zu erzielender Abflussbeiwert (z.B. 0,3)	C =	<input type="text"/>

5. Plangrundlagen:

Vermaßte Skizze der Dachfläche:

Für eine verbindliche Ausführungsplanung sind ausführliche Planunterlagen (Format: PDF) unerlässlich. Bei nicht rechteckigem Dachgrundriss benötigen wir folgende Planunterlagen:

1. Bereinigte Dachaufsicht mit Bemaßung
2. Gebäudeschnitte

Bitte die erforderlichen Daten in digitalisierter Form (Dateiformat DWG oder VWX) zusammen mit diesem Formular an folgende Adresse mailen:

windsog @ optigruen.de

Hinweis: Eine Erstberatung durch die Optigrün-Anwendungstechnik ist für Sie kostenlos. Bei weiteren Ausführungen oder Änderungen können Kosten in Höhe von 250 € anfallen.